



FEDERACIÓN CASTELLANO MANCHEGA DE AMIGOS DEL FERROCARRIL

Apartado de Correos 323, E-13080 - Ciudad Real

<http://www.fcmaf.es> fcmaf@gmail.com

Rutómetro: RT-R96

Revisión: 00

LÍNEA CINCO CASAS A TOMELLOSO

Edición: Marzo de 2010

Hoja 1 de 8

1.- ¿QUÉ ES UN RUTÓMETRO?

El presente documento se configura como una HOJA DE RUTA de una línea ferroviaria, en la que se relacionan los diferentes puntos de interés de la misma, tales como estaciones, puentes, túneles, bifurcaciones, subestaciones, enlaces con otras líneas, vías verdes, etc.

Se incluyen también otros elementos singulares situados en su entorno que son visibles desde el trazado.

El objetivo es facilitar a las personas que recorran la línea aquella información ferroviaria de interés de la misma, tanto en la actualidad, como de la historia de algunos de los puntos más importantes.

2.- BIBLIOGRAFÍA

La información contenida en este documento está basada en datos oficiales y contrastados a partir de de las siguientes fuentes:

- Perfil longitudinal de las Líneas Alcázar - Sevilla - Huelva y Cinco Casas - Tomelloso. Renfe 1950.
- Relación general de obras con tramos metálicos. Renfe 1966.
- Información facilitada por la Gerencia de Mantenimiento de Red Convencional de Adif de Linares-Baeza.
- Mapas del Instituto Geográfico Nacional. Ministerio de Fomento.
- Mapas del Servicio Geográfico del Ejército. Ministerio de Defensa.
- Aplicación SIGPAC. Ministerio de Medio Ambiente, y Medio Rural y Marino.



FEDERACIÓN CASTELLANO MANCHEGA DE AMIGOS DEL FERROCARRIL

Apartado de Correos 323, E-13080 - Ciudad Real

<http://www.fcmaf.es> fcmaf@gmail.com

Rutómetro: RT-R96

Revisión: 00

LÍNEA CINCO CASAS A TOMELLOSO

Edición: Marzo de 2010

Hoja 2 de 8

3.- OBSERVACIONES GENERALES

El p.k. de los puentes se refiere al punto intermedio del tramo.

El p.k. de las estaciones se encuentra en el punto intermedio del edificio de viajeros.

En las estaciones, salvo casos puntuales, no se distingue entre las distintas clasificaciones de las mismas: estación, cargadero, apeadero, apartadero, etc.

Se omiten las obras de fábrica de longitud inferior a 10 m (tajeas, alcantarillas y pontones), excepto cuando se trata de tramos metálicos.

4.- OBSERVACIONES PARTICULARES

La línea está desmantelada, aunque se conservan los edificios de las estaciones y los tramos metálicos.

Se inauguró en dos tramos:

- Cinco Casas - Argamasilla de Alba el día 15 de febrero de 1914.
- Argamasilla de Alba - Tomelloso el día 10 de septiembre de 1914.

Por Circular nº 78 de la 2ª Zona de Renfe se suprimió el servicio de viajeros y mercancías de detalle a partir de las 0:00 horas del 21 de noviembre de 1970, cerrándose definitivamente el 1 de enero de 1985, en aplicación del Acuerdo del Consejo de Ministros celebrado el día 30 de septiembre de 1984, sobre actuaciones en las líneas altamente deficitarias.

La numeración de esta línea en la época de Renfe era la 96.

Con fecha 1 de julio de 1998, los Ayuntamientos de Alcázar de San Juan, Argamasilla de Alba y Tomelloso suscribieron con la Unidad de Negocio de Patrimonio-Renfe un Convenio para la creación de una "Vía Verde", aprovechando la totalidad de la traza de la línea.

Pese a que meses después Renfe procedió a desmantelar todas las instalaciones de vía, a excepción de los tres tramos metálicos sobre los ríos, los Ayuntamientos no han cumplido su compromiso, con lo que la Vía Verde, hasta la fecha, no se ha llevado a efecto.



FEDERACIÓN CASTELLANO MANCHEGA DE AMIGOS DEL FERROCARRIL

Apartado de Correos 323, E-13080 - Ciudad Real

<http://www.fcmaf.es> fcmaf@gmail.com

Rutómetro: RT-R96

Revisión: 00

LÍNEA CINCO CASAS A TOMELLOSO

Edición: Marzo de 2010

Hoja 3 de 8

En la actualidad se conserva en perfecto estado el edificio de la estación de Tomelloso, ya que después de ser rehabilitado, el Ayuntamiento ha ubicado en él Dependencias Municipales.

El edificio y los terrenos de la estación de Argamasilla de Alba, que tienen una superficie de 34.212 m², fueron expropiados de mutuo acuerdo por su Ayuntamiento el día 9 de octubre de 1997.

Para más información: <http://www.fcmaf.es/Ferrocarriles/R96.htm>

5.- CARTOGRAFÍA DE LA LÍNEA

Hoja MTN	Denominación
738	Villarta de San Juan
761	Los Romeros
762	Tomelloso



FEDERACIÓN CASTELLANO MANCHEGA DE AMIGOS DEL FERROCARRIL

Apartado de Correos 323, E-13080 - Ciudad Real

<http://www.fcmaf.es> fcmaf@gmail.com

Rutómetro: RT-R96






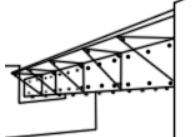
Revisión: 00

LÍNEA CINCO CASAS A TOMELLOSO

Edición: Marzo de 2010

Hoja 4 de 8

RUTÓMETRO LÍNEA CINCO CASAS A TOMELLOSO

Viñeta	P.K.	Parcial	Símbolo	Punto de Interés	Otros datos
1	0/000	0,000		ESTACIÓN DE CINCO CASAS	Altitud: 653,75 m Situada en el p.k. 174/013 de la Línea 400 Alcázar de San Juan a Cádiz Hasta la construcción de la línea, se denominó Argamasilla de Alba La línea tenía su origen en las toperas situadas junto al edificio de la estación en su extremo izquierdo (lado Manzanares)
2	5/200	5,200		Las Moyas (apeadero)	Altitud: 658,33 m
3	13/271	8,071		Estación de Argamasilla de Alba	Altitud: 670,22 m
4	13/794	0,523		Puente del Canal del Gran Prior	Longitud: 13,20 m Nº de tramos: 1 Tipo: Metálico sistema Alma llena
5	13/950	0,156		Cota máxima de la línea	Altitud: 671,79 m
6	14/230	0,280		Tramo metálico Río Guadiana	Longitud: 6,85 m Nº de tramos: 1 Sistema Alma llena



FEDERACIÓN CASTELLANO MANCHEGA DE AMIGOS DEL FERROCARRIL

Apartado de Correos 323, E-13080 - Ciudad Real

<http://www.fcmaf.es> fcmaf@gmail.com

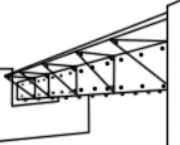

Rutómetro: RT-R96

Revisión: 00

LÍNEA CINCO CASAS A TOMELLOSO

Edición: Marzo de 2010

Hoja 5 de 8

Viñeta	P.K.	Parcial	Símbolo	Punto de Interés	Otros datos
7	16/650	2,420		Tramo metálico Canal Chorro Corriente	Longitud: 4,60 m Nº de tramos: 1 Sistema Alma llena
8	19/543	2,893		Estación de Tomelloso	Altitud: 664,99 m



FEDERACIÓN CASTELLANO MANCHEGA DE AMIGOS DEL FERROCARRIL

Apartado de Correos 323, E-13080 - Ciudad Real

<http://www.fcmaf.es> fcmaf@gmail.com

Rutómetro: RT-R96

Revisión: 00

LÍNEA CINCO CASAS A TOMELLOSO

Edición: Marzo de 2010

Hoja 6 de 8

SÍMBOLOS



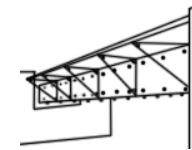
Estación, apeadero
o apartadero
(lado izquierdo)




Estación, apeadero
o apartadero
(lado derecho)



Cota máxima
de la línea



Tramo metálico
(< 10 m)



Puente metálico



FEDERACIÓN CASTELLANO MANCHEGA DE AMIGOS DEL FERROCARRIL

Apartado de Correos 323, E-13080 - Ciudad Real

<http://www.fcmaf.es> fcmaf@gmail.com

Rutómetro: RT-R96

Revisión: 00

LÍNEA CINCO CASAS A TOMELLOSO

Edición: Marzo de 2010

Hoja 7 de 8

MODIFICACIONES

Código	Fecha de edición	Modificaciones
RT-R96:00	Marzo de 2010	Documento de referencia

